

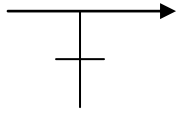
Wandeltocht

Ongeveer 10 kilometer door de omgeving.

Een ————— is een verharde weg

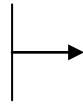
Een is een onverharde weg

Op het getekende kruispunt kom je altijd van onderaan.

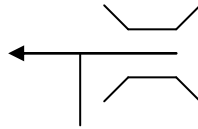


Clubhuis

1.



2.



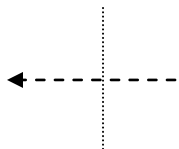
3.



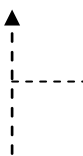
4.

Ulvenhoutse Bos

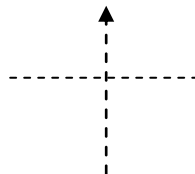
In het westelijk deel van dit bosgebied komt meer loofhout voor dan in het oostelijk deel. Dat heeft met grondsoorten en wijze van aanleg te maken. Het Voorbos en het Annabos stammen uit de 16^e eeuw, toen de adel hier de dienst uitmaakte. Hier komt relatief veel loofhout voor. De rest van het Ulvenhoutbos is aangelegd tussen 1890 en 1930. Woeste, arme gronden werden in die tijd bebost, want de vraag naar stuthout voor onze mijnen was groot. "Hoe werd aan het begin van de 20^e eeuw een bos aangelegd? Rechte rijen jonge boompjes (van één soort!) gingen de grond in. Meestal werd gekozen voor de grove den, een soort die ook op (voedsel)arme gronden redelijk groeit. Later zijn ook soorten als de Corsicaanse den, Douglas, lariks en fijnspar geplant. Het beheer van deze bossen bestond uit enkele dunningen van 30-80 jaar oude bomen. Daarna ging het hele perceel bos (vaak hectares groot!) voor de bijl en werden er weer nieuwe boompjes geplant. Deze aanpak heeft monotone, eenvormige bossen met geringe natuurwaarden opgeleverd" Het hout van de dennenboom wordt overigens – als het voor productiedoeleinden wordt gebruikt – *grenen* genoemd.



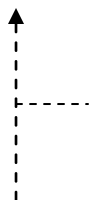
5.



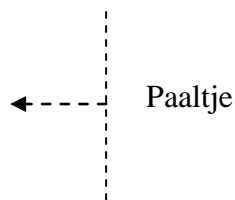
6.



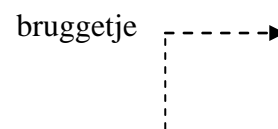
7.



8.

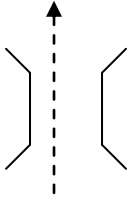


9.

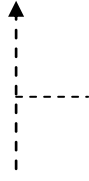


10.

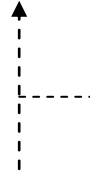
Volg na kruispunt 10 het pad langs het water.



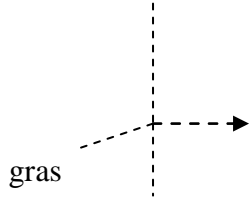
11.



12.

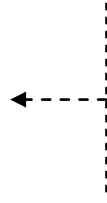


13.

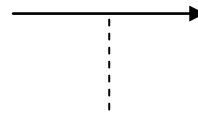


in het midden staat
een hele dikke boom

14.

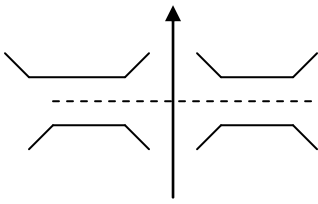


15.

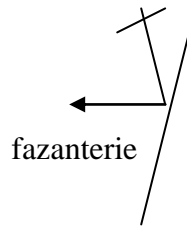


ga hier aan de overkant op
het fietspad lopen

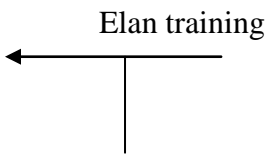
16.



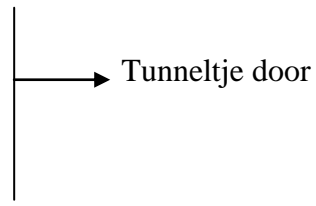
17.



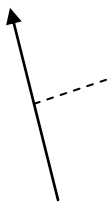
18.



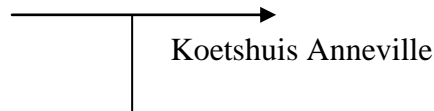
19.



20.



21.



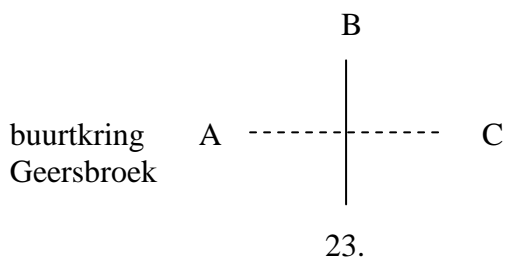
22.

Anneville

Het landgoed is in 1851 gesticht door Cuypers van Veldhoven. In 1860 verhuist hij naar Brussel en komt zijn zoon op Anneville wonen. In 1934 wordt het een hotel. In de Tweede Wereldoorlog richten de Duitsers er een bakkerij in met verrijdbare ovens. Voor de brandstofvoorziening hakken zij anderhalve hectare bomen om. Het brood gaat naar het front. Aan het eind van de oorlog komt prins Bernhard er met zijn staf wonen. Ook koningin Wilhelmina*1 verblijft hier tweemaal, in maart en mei 1945, enkele dagen voor het officiële einde van de Tweede Wereldoorlog (het zuiden was eind 1944 al bevrijd). Na de oorlog komen er regelmatig ministers van de Benelux bijeen om te beraadslagen over allerlei verdragen. Van 1972 tot begin jaren negentig is er de Outward Bound School gevestigd, die bedoeld was om mensen door zware opdrachten in de vrije natuur iets bij te brengen over hun grenzen. De moderne sporthal, die uit dezelfde periode stamt, valt op het landgoed erg uit de toon. Thans is het landgoed eigendom van jonkvrouwe Marie H.C. van Meeuwen en haar zonen Wim en Jan Victor Idzard Marie baron de Constant Rebecque.

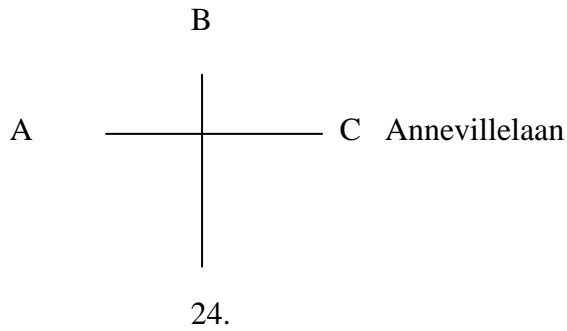


Quizroute: Ga de kant op van het juiste antwoord.



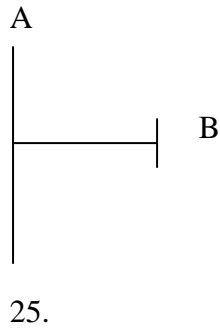
Hoe wordt het hout van de dennenboom van productiedoeleinden gebruikt.

- A. Brandhout
- B. Grenen
- C. Timmerhout



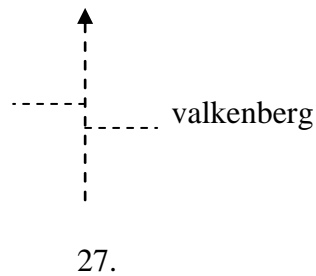
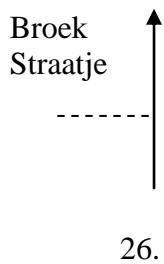
Wie heeft er ooit op het landgoed Anneville gewoond?

- A. Koningin Wilhelmina
- B. Koningin Juliana
- C. Koningin Beatrix



Wat is er nooit op het landgoed Anneville gevestigd geweest?

- A. Slagerij
- B. Bakkerij



Landhuis Valkenberg

De oudst bekende eigenares is ene *joffrouw* Lijsbeth van Valkenberg. In 1440 werd ene ridder Willem van Berchem genoemd als eigenaar. Vervolgens bleef het goed in bezit van nakomelingen van deze persoon. Uiteindelijk trad een zeker Frederik van Renesse aan, die echter zijn meeste bezittingen in de Spaanse Nederlanden had en in 1648 zijn bezit in de Republiek verkocht. Koper werd Antonius Crocq, die generaal in Staatse dienst was geweest

en nu in ruste was en welgesteld. Hij liet hoeven bouwen en land ontginnen, en bouwde voor zichzelf een speelhuis. Na zijn dood in 1658 betrok een van zijn dochters, gehuwd met ene Jan de Villages, het landhuis. Hij stierf op zijn beurt in 1682, waarop Jans weduwe de westelijke helft kreeg en familieleden van Crocq de oostelijke helft. De westelijke helft raakte verwaarloosd, maar in 1736 kwam alles in één hand, en wel van de zoon van Jan de Villages, die getrouwd was met Anna Taets van Amerongen. Later hertrouwde hij, en een dochter uit zijn tweede huwelijk trouwde met Jan Carel van der Borch. Deze was kamerheer van stadhouder Willem V en buitengewoon gezant aan het Zweedse hof. Niettemin hield hij er een losbandige levensstijl op na. In 1770 kwam het goed aan Willem Frederik van der Borch en in 1772 aan Benjamin van der Borch. Deze persoon, die ook een aantal belangrijke functies had, bracht het landgoed weer op orde en ontwikkelde ook de landbouw weer. Ook liet hij in 1792 bij het landhuis een Engelse tuin aanleggen met een grote en een kleine vijver. Daarnaast liet hij hoeven en arbeiderswoningen bouwen.

Na zijn dood in 1804 kwam het goed aan zijn dochter, Anna Carolina Lucile van der Borch (1778-1847). Deze trouwde met Stephanus Bernardus Jantzoon van Nieuwland (1766-1828), die van 1815-1820 ook burgemeester van Breda was. Anna stierf kinderloos in 1847. Het goed kwam toen aan de tak *Van der Borch van Verwolde*. De laatste van hen was Frederica van der Borch, die kort na 1960 overleed. Daarna kwam het goed aan F.B.E. Prisse en het landhuis werd bewoond door een aan de familie Prisse geparenteerde barones Van Tuyll van Serooskerken.

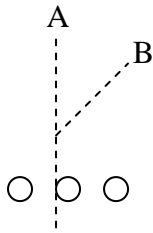
Het oudste gedeelte van het landhuis is in de jaren '70 van de 18e eeuw gebouwd door Benjamin van der Borch. In 1887 en 1895 werd het ingrijpend verbouwd. In 1906 werd nog een dienstvleugel aangebouwd. Het huis is geklasseerd als rijksmonument.

De Engelse tuin werd door zowel Benjamin van der Borch als mevrouw Jantzoon ontwikkeld, waarbij een harmonische overgang tussen park en agrarisch gebied werd nagestreefd. Naast een formeel lanenpatroon kwam er een afwisseling van open en beboste gedeeltes. Ook de tuin en ornamenten hierin, alsmede een aantal bijgebouwen van het landhuis, zijn geklasseerd als rijksmonument.

Het landgoed is, op de omgeving van het landhuis na, opengesteld voor het publiek.

De keten van landgoederen die hierboven beschreven is kent niet alleen cultuurhistorische waarden. Ook het natuurschoon is van belang. Zo vinden we bekenstelsels als de Chaamse Beek en de Bavelse Leij, welke door de landgoederen meanderen. In de beken leeft het bermpje. Bij deze beken liggen vogelkers-essenbossen met zeldzame plantensoorten als witte rapunzel, slanke sleutelbloem, eenbes, gele dovenetel en muskuskruid. In de iets minder natte delen is eiken-haagbeukenbos met gulden boterbloem, bosanemoon, maagdenpalm en grote muur. In de nog drogere beuken-eikenbossen vindt men wilde appel, mispel, bosandoorn, donkersporig bosviooltje, witte veldbies, dalkruid en lelietje-van-dalen. Veel van deze soorten zijn in de Noord-Brabantse bossen erg zeldzaam. Dan zijn er nog de afgesneden beekarmen, waar dotterbloem en bittere veldkers valt aan te treffen, en de houtwallen, waar salomonszegel en koningsvaren groeit.

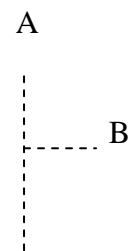
In de bossen treft men holenbroeders aan als bosuil, zwarte specht en andere spechtsoorten en boomklever. Ook vinden we er buizerd, wespindief, torenvalk, ransuil, fluitier, glanskop en houtsnip.



28.

Welke oud-generaal is eigenaar van het Landgoed Valkenberg geweest?

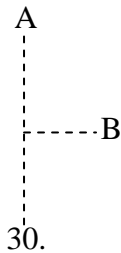
- A. Antonius Crocq
- B. Benjamin van der Borch



29.

Welk bekenstelsel vind je op het Landgoed Valkenberg?

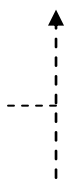
- A. Bavelse Leij
- B. Gilze Sloot



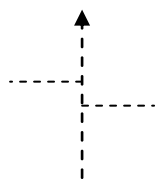
30.

Uit welk jaar komt de Engelse tuin van Landgoed Valkenberg?

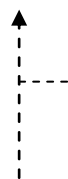
- A. 1792
- B. 1906



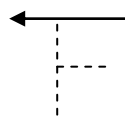
31.



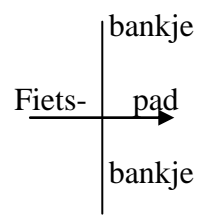
32.



33.



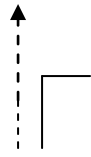
34.



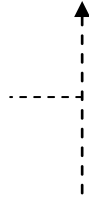
35.



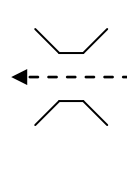
36.



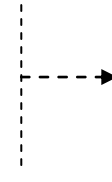
37.



38.



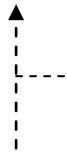
39.



40.



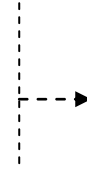
41.



42.

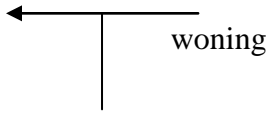


43.

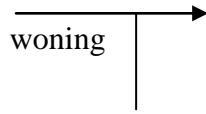


44.

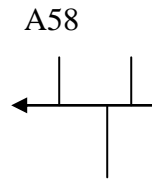
Leeuwerik



45.



46.




47.



48.



49.



50.



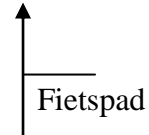
51.



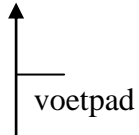
52.



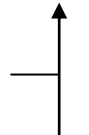
53.



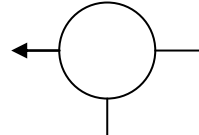
54.



55.



56.




57.



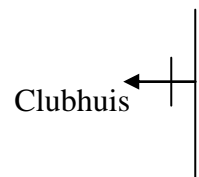
58.



59.



60.



61.